



**КОМИТЕТ ИМУЩЕСТВЕННЫХ ОТНОШЕНИЙ
АДМИНИСТРАЦИИ ПЕРМСКОГО МУНИЦИПАЛЬНОГО ОКРУГА**

РЕШЕНИЕ
о размещении объектов № 2242

Пермский край
Пермский округ

06.09.2023

Комитет имущественных отношений администрации Пермского муниципального округа разрешает Акционерному обществу «Газпром газораспределение Пермь» (ИНН 5902183841, ОГРН 2125902017723, почтовый адрес: 614000, г. Пермь, ул. Петропавловская, 43)

размещение объекта «газопровод давлением до 1,2 Мпа, для размещения которого не требуется разрешения на строительство»

на землях государственная собственность на которые не разграничена

на срок 1 год.

Местоположение: Пермский край, Пермский муниципальный округ, п. Кукуштан, Сибирский тракт, 51А-2.

Приложение: схема предполагаемых к использованию земель или части земельного участка.

Особые условия использования:

1. При размещении объекта учесть параметры ширины проезда улично-дорожной сети, во избежание сужения полосы отвода дороги.
2. Получение разрешения на производство земляных работ.

Председатель комитета



(подпись, печать)

Е.А. Демидова

Схема предполагаемых к использованию земель или части земельного участка

Объект: Газопровод давлением до 1,2 Мпа, для размещения которого не требуется разрешения на строительство
 Местоположение: расположенных по адресу: Сибирский тракт 51А-2, Кукуштан п

Площадь земель или части земельного участка, кв.м.: 269









Категория земель: Земли населённых пунктов

Вид разрешенного использования:

Описание границ смежных землепользователей:

От точки n1 до точки n1 - земли общего пользования

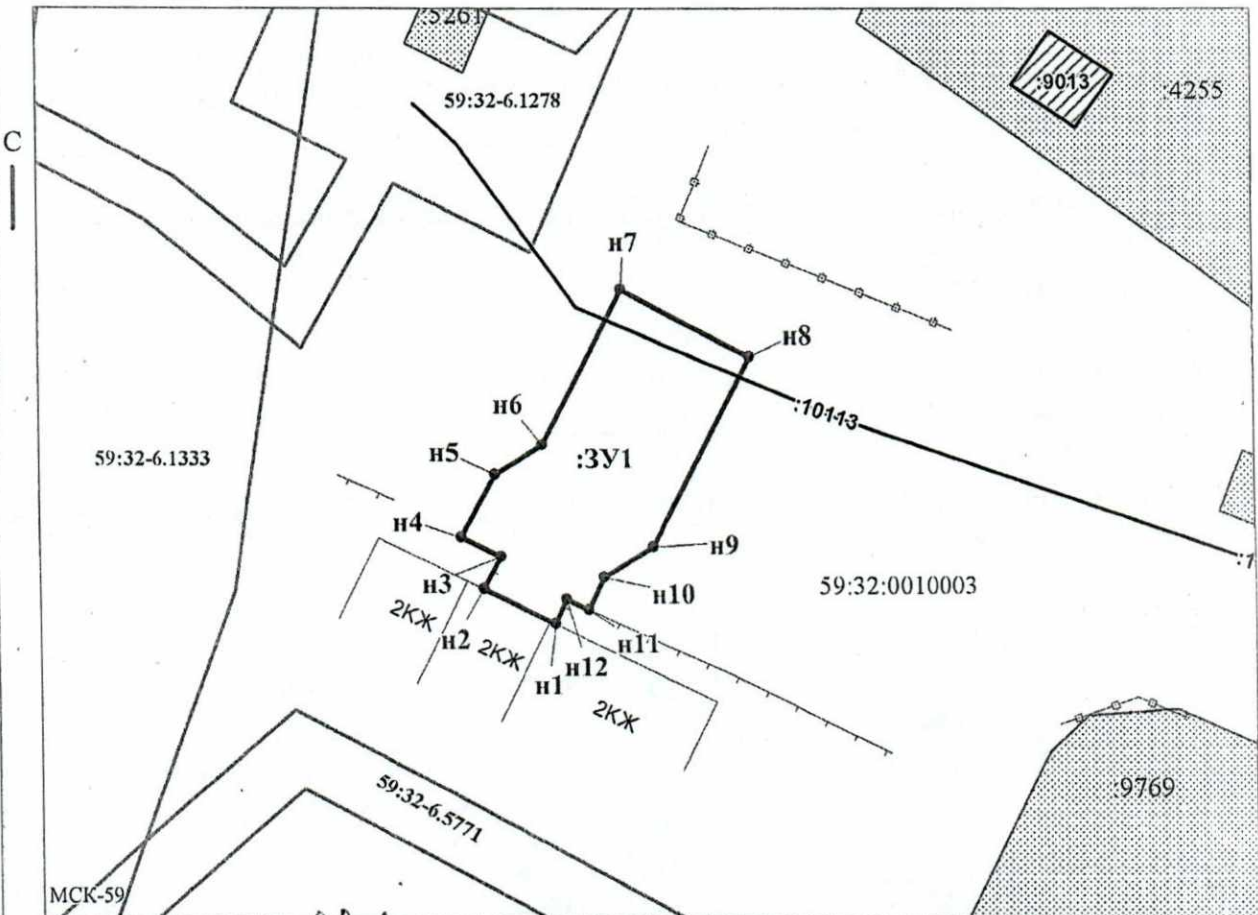
Условные обозначения:

-  - предполагаемый участок земель, на которых планируется размещение объекта
-  - границы и номер земельного участка, сведения о которых внесены в ЕГРН
-  - границы и номер объекта капитального строительства, сведения о которых внесены в ЕГРН
-  - границы и номер объекта капитального строительства, сведения о которых внесены в ЕГРН
-  - граница кадастрового квартала
-  - зоны с особыми условиями использования территории, сведения о которых внесены в ЕГРН
-  - обозначение запрашиваемого земельного участка
-  - характерная точка границ земель или части земельного участка

Каталог координат, м

№ точки границы	X	Y
n1	478176.04	2246865.64
n2	478178.71	2246860.23
n3	478181.12	2246861.53
n4	478182.64	2246858.55
n5	478187.44	2246861.16
n6	478189.66	2246864.79
n7	478201.41	2246870.89
n8	478196.34	2246880.66
n9	478187.44	2246873.14
n10	478179.57	2246869.37
n11	478177.10	2246868.20
n12	478177.89	2246866.47
n1	478176.04	2246865.64

59:32:0010003 - номер кадастрового квартала



Масштаб 1:500

Заявитель: _____ / Пикужева Д.А.

МП (подпись, расшифровка подписи)

(для юридических лиц
и индивидуальных предпринимателей)